






-  monstername oppervlaktewater
-  peilbuis ondiep en middeldiep
-  114* referentiepeilbuis



Monitoring voormalige stortplaats 't Horntje, Texel NH/320/0002		210023-201.dwg1
1. Overzicht peilbuizen		
	A3	Datum: 13 januari 2003
		Schaal: 1:2500
		Getekend: JRo